Wykop: 3.4
Nasyp: 0

PP 31 km 0+733.00

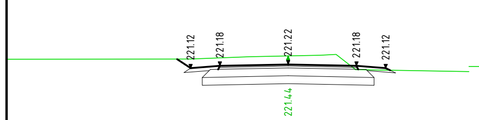

Poszerzenie: 1.00
Wyrównanie: 0.90
Wykop: 0.6
Nasyp: 0.7

PP 37 km 0+875.00

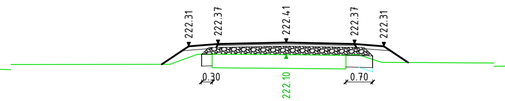

Poszerzenie: 1.05
Wyrównanie: 0.92
Wykop: 0.6
Nasyp: 0.5

PP 43 km 1+019.50

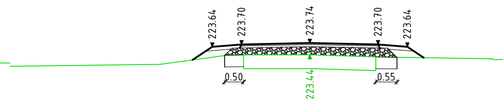

Poszerzenie: 1.60
Wyrównanie: 0.95
Wykop: 0.8
Nasyp: 0.5

PP 49 km 1+162.50

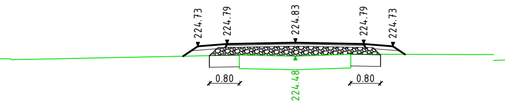

Poszerzenie: 1.50
Wyrównanie: 0.90
Wykop: 0.8
Nasyp: 0.4

PP 55 km 1+311.00

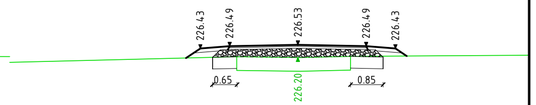

Wykop: 2.1
Nasyp: 0.3

PP 32 km 0+756.50

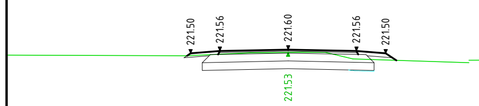

Poszerzenie: 2.65
Wyrównanie: 1.45
Wykop: 1.1
Nasyp: 0.7

PP 38 km 0+899.00

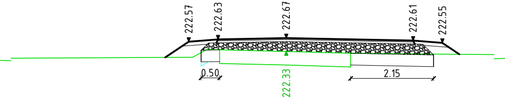

Poszerzenie: 0.85
Wyrównanie: 0.90
Wykop: 0.5
Nasyp: 0.5

PP 44 km 1+046.00

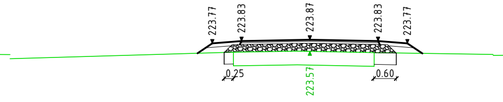

Poszerzenie: 1.50
Wyrównanie: 0.95
Wykop: 0.7
Nasyp: 0.5

PP 50 km 1+185.50

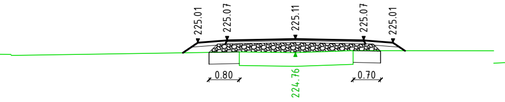

Poszerzenie: 1.65
Wyrównanie: 0.90
Wykop: 0.8
Nasyp: 0.5

PP 56 km 1+333.50

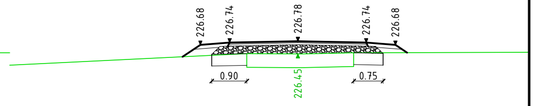

Poszerzenie: 1.65
Wyrównanie: 1.05
Wykop: 0.9
Nasyp: 1.7

PP 33 km 0+779.50

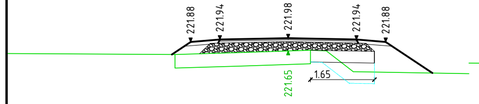

Poszerzenie: 1.35
Wyrównanie: 1.03
Wykop: 0.7
Nasyp: 0.8

PP 39 km 0+922.00

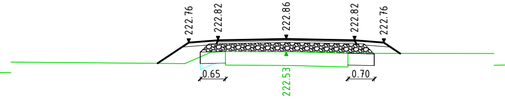

Poszerzenie: 1.00
Wyrównanie: 1.05
Wykop: 0.6
Nasyp: 0.6

PP 45 km 1+069.00

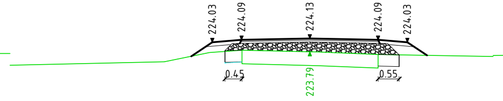

Poszerzenie: 1.45
Wyrównanie: 0.90
Wykop: 0.7
Nasyp: 0.5

PP 51 km 1+209.50

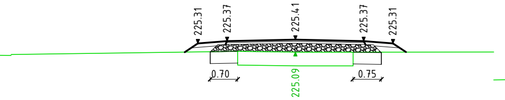

Poszerzenie: 1.45
Wyrównanie: 0.87
Wykop: 0.8
Nasyp: 1.2

PP 57 km 1+357.00

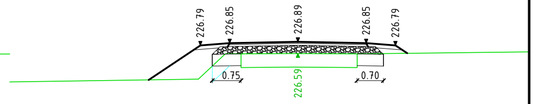

Poszerzenie: 1.90
Wyrównanie: 0.95
Wykop: 0.9
Nasyp: 1.2

PP 34 km 0+803.50

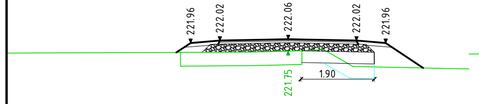

Poszerzenie: 0.95
Wyrównanie: 0.90
Wykop: 0.6
Nasyp: 0.5

PP 40 km 0+948.00

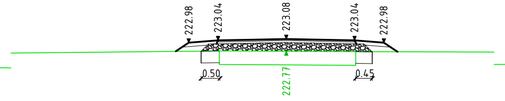

Poszerzenie: 0.90
Wyrównanie: 0.95
Wykop: 0.5
Nasyp: 0.6

PP 46 km 1+092.00

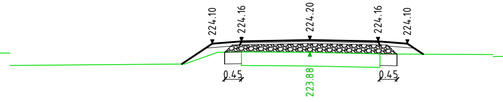

Poszerzenie: 1.15
Wyrównanie: 0.88
Wykop: 0.7
Nasyp: 0.4

PP 52 km 1+241.00

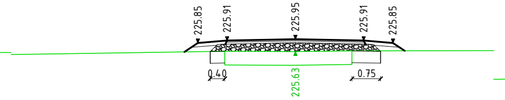

Poszerzenie: 1.75
Wyrównanie: 1.05
Wykop: 0.9
Nasyp: 1.4

PP 58 km 1+380.00

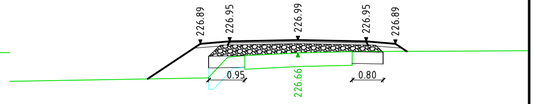

Poszerzenie: 1.35
Wyrównanie: 1.08
Wykop: 0.7
Nasyp: 1.0

PP 35 km 0+827.50

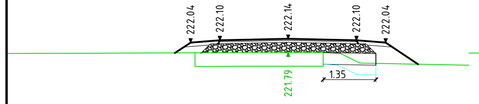

Poszerzenie: 1.25
Wyrównanie: 1.02
Wykop: 0.7
Nasyp: 0.5

PP 41 km 0+971.50

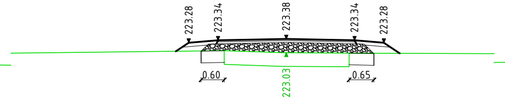

Poszerzenie: 1.05
Wyrównanie: 1.05
Wykop: 0.6
Nasyp: 0.7

PP 47 km 1+116.00

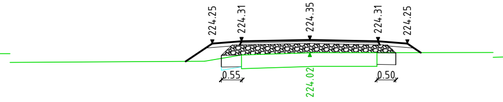

Poszerzenie: 1.35
Wyrównanie: 0.95
Wykop: 0.7
Nasyp: 0.5

PP 53 km 1+264.00

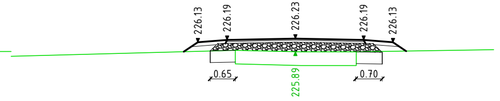

Poszerzenie: 1.70
Wyrównanie: 0.85
Wykop: 0.8
Nasyp: 0.8

PP 36 km 0+851.00

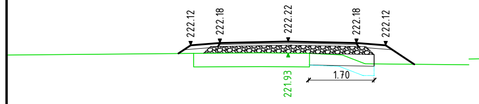

Poszerzenie: 1.35
Wyrównanie: 0.87
Wykop: 0.7
Nasyp: 0.5

PP 42 km 0+995.50

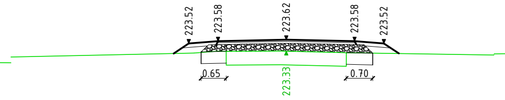

Poszerzenie: 1.55
Wyrównanie: 0.90
Wykop: 0.8
Nasyp: 0.4

PP 48 km 1+139.00

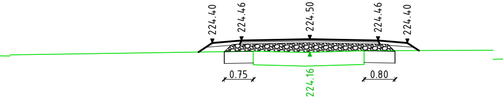

Poszerzenie: 3.2
Wyrównanie: 1.18
Wykop: 1.3
Nasyp: 0.4

PP 54 km 1+288.00

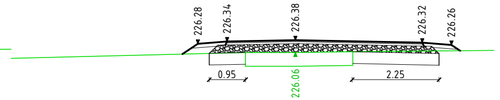

ZESPÓŁ PROJEKTOWY		
FUNKCJA	IMIĘ I NAZWISKO	PODPIS
Projektant specjalność: drogowa	inż. Michał Góralski LUB/0171/POD/23	
Sprawdzający specjalność: drogowa	mgr inż. Jerzy Góralski LUB/0042/POOD/05	

NAZWA ZAMIERZENIA BUDOWLANEGO

BUDOWA DROGI GMINNEJ NR 105779L
W MIEJSCOWOŚCI STRYJNO DRUGIE

TYTUŁ RYSUNKU

PRZEKROJE POPRZECZNE ARK. 2

DATA	SKALA	NR RYS.
25.11.2024	1:50	TD-1.2